

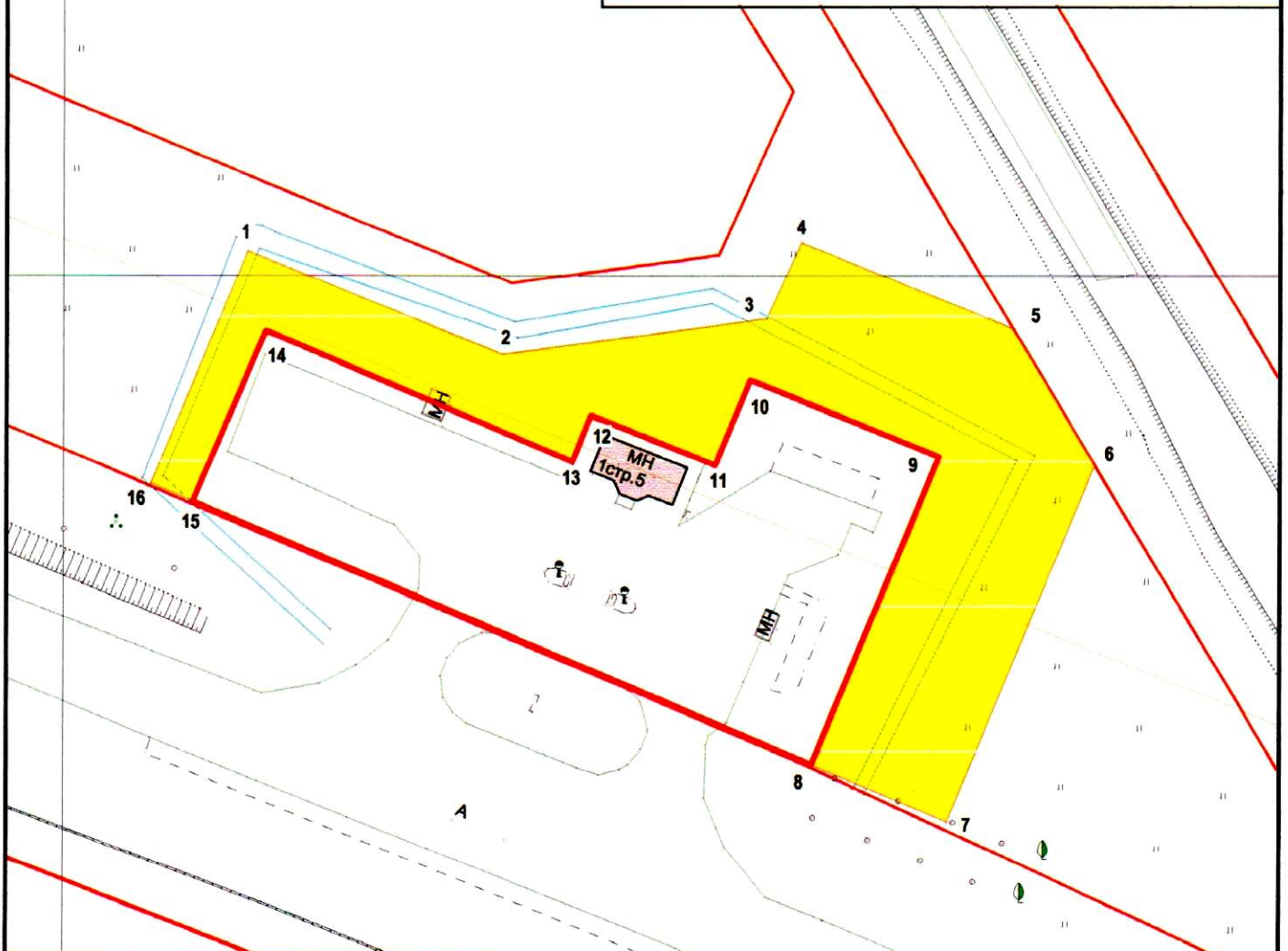
# КАРТА-СХЕМА ГРАНИЦ ПРИЛЕГАЮЩИХ ТЕРРИТОРИЙ

нежилого здания расположенного по адресу:  
Российская Федерация, Архангельская область,  
муниципальное образование "Город Архангельск",  
город Архангельск, улица Кировская, дом 1, строение 5  
(кадастровый номер объектов капитального строительства  
29:22:031201:601)

## УТВЕРЖДЕНА

Постановлением Администрации  
муниципального образования "Город Архангельск"



от "03" 07 2019 г. № 910



### Система координат МСК-29

Обозначение характерных точек границ	координаты, м	
	X	Y
1	657992.77	2521072.90
2	657983.15	2521099.23
3	657987.84	2521125.92
4	657995.79	2521129.16
5	657987.79	2521151.01
6	657974.21	2521159.86
7	657937.11	2521146.29
8	657942.48	2521132.28
9	657974.40	2521143.95
10	657981.51	2521124.51
11	657972.69	2521121.27
12	657977.24	2521108.44
13	657972.44	2521106.75
14	657984.65	2521075.08
15	657966.99	2521068.33
16	657968.65	2521064.00

### УСЛОВНЫЕ ОБОЗНАЧЕНИЯ:

-  изображение границ земельного участка по ул. Кировской, дом 1, строение 5
-  изображение границ прилегающих территорий

Масштаб 1 : 700